







**Zeichenerklärung**

-  Grenze des Stadtgebietes im Bestand gemäß § 34 BauGB (Klarstellung)
-  Grenze der geplanten Ergänzung (Abrundung)
-  Baugrenze, § 23 Abs. 3 BauNVO
-  Heckenpflanzungen gemäß Festsetzungen
-  Flurstücksgrenzen im Bestand, gemäß Katasterkartenauszug
-  Hauptflurstichtungen

Anmerkung:  
Alle "rot"-markierten Elemente = Änderungen zur Fassung vom 28.10.2001 und 05.09.2003



**IBS**  
Ingenieurgesellschaft für Bau- und Sachverständigenwesen mbH

Pebritzsch Mühlenweg 12 04838 Jesswitz Tel. 03424152 68 13 Fax 03424152 68 14 pos@ibs-ellenburg.de www.ibs-ellenburg.de

Objekt: 1. Änderung Klarstellungs- und Ergänzungssatzung Dommitzsch "Mahlitzscher Weg"

Objekt-Nr.: 00921 BP

Planbezzeichnung:

Mafstab:	1 : 1000	Datum:	10.06.2021	Bearbeiterin:	Frau Sawatzki
Planer:		Zul.-Nr.:	51905	Zeich.-Nr.:	01

Plangrundlage:  
Quelle: GeoSN, dl-de/by-2-0